

ОПИСАНИЕ МЕСТОПОЛОЖЕНИЯ ГРАНИЦ
Публичный сервитут в целях размещения существующего объекта
электросетевого хозяйства ЛЭП 110 кВ "Хвойная-Н.Подлипки 3" с отпайкой на ПС 110
кВ "Колонцово" № 106.

(наименование объекта, местоположение границ которого описано
(далее - объект)

Раздел 1

Сведения об объекте		
№ п/п	Характеристика объекта	Описание характеристики
1	2	3
1	Местоположение объекта	Московская область, городской округ Мытищи, городской округ Королев
2	Площадь объекта ± величина погрешности определения площади (P ± Дельта P)	149969 кв.м. ± 135 кв.
3	Иные характеристики объекта	Публичный сервитут в целях размещения существующего объекта электросетевого хозяйства ЛЭП 110 кВ "Хвойная-Н.Подлипки 3" с отпайкой на ПС 110 кВ "Колонцово" № 106 сроком действия 49 лет в интересах Публичного акционерного общества «Россети Московский регион»

Местоположение публичного сервитута: Московская область, городской округ Мытищи, городской округ Королев			
Система координат		МСК-50, зона 1	
Метод определения координат		Аналитический	
Обозначение характерных точек границ	Координаты, м		Средняя квадратическая погрешность положения характерной точки (Mt), м
	X	Y	
1	2	3	4
1	488395.43	1393845.05	0.10
2	488393.86	1393842.84	0.10
3	488377.26	1393816.75	0.10
4	488368.93	1393803.65	0.10
5	488372.13	1393802.35	0.10
6	488433.79	1393777.36	0.10
7	488436.86	1393776.12	0.10
8	488449.95	1393770.81	0.10
9	488450.75	1393770.30	0.10
10	488460.68	1393763.93	0.10
11	488469.59	1393758.21	0.10
12	488471.81	1393756.78	0.10
13	488502.80	1393736.91	0.10
14	488511.99	1393731.00	0.10
15	488518.38	1393726.91	0.10
16	488522.02	1393724.58	0.10
17	488525.37	1393722.42	0.10
18	488525.64	1393722.26	0.10
19	488533.26	1393717.37	0.10
20	488536.11	1393715.64	0.10
21	488542.50	1393711.74	0.10
22	488549.33	1393707.58	0.10
23	488557.11	1393702.84	0.10
24	488567.90	1393696.27	0.10
25	488594.21	1393680.25	0.10
26	488673.51	1393630.75	0.10
27	488685.74	1393623.09	0.10
28	488702.26	1393612.79	0.10
29	488810.66	1393648.05	0.10
30	488995.84	1393709.93	0.10
31	489090.13	1393759.92	0.10
32	489101.45	1393752.18	0.10
33	489113.20	1393744.13	0.10
34	489216.10	1393673.71	0.10
35	489227.52	1393665.88	0.10
36	489249.46	1393662.66	0.10
37	489249.66	1393662.62	0.10

38	489269.70	1393661.68	0.10
39	489292.25	1393660.61	0.10
40	489295.23	1393660.47	0.10
41	489327.61	1393658.94	0.10
42	489332.88	1393658.70	0.10
43	489341.92	1393658.27	0.10
44	489345.95	1393658.08	0.10
45	489387.04	1393655.11	0.10
46	489393.53	1393654.64	0.10
47	489397.73	1393654.33	0.10
48	489418.56	1393652.84	0.10
49	489423.49	1393652.48	0.10
50	489437.51	1393651.46	0.10
51	489442.37	1393679.79	0.10
52	489443.52	1393686.50	0.10
53	489444.69	1393693.34	0.10
54	489447.23	1393708.15	0.10
55	489407.12	1393710.96	0.10
56	489404.46	1393695.43	0.10
57	489404.21	1393693.99	0.10
58	489374.87	1393696.10	0.10
59	489361.48	1393697.07	0.10
60	489348.78	1393697.99	0.10
61	489348.34	1393698.02	0.10
62	489335.59	1393698.62	0.10
63	489328.87	1393698.94	0.10
64	489292.91	1393700.64	0.10
65	489283.85	1393701.06	0.10
66	489268.64	1393701.78	0.10
67	489253.53	1393702.49	0.10
68	489242.51	1393704.12	0.10
69	489232.90	1393710.69	0.10
70	489180.49	1393746.56	0.10
71	489149.94	1393767.47	0.10
72	489134.63	1393777.94	0.10
73	489126.37	1393783.60	0.10
74	489121.55	1393786.89	0.10
75	489114.30	1393791.86	0.10
76	489111.02	1393794.10	0.10
77	489104.36	1393798.66	0.10
78	489102.21	1393800.14	0.10
79	489093.59	1393806.04	0.10
80	489055.95	1393789.52	0.10
81	488977.77	1393755.25	0.10
82	488957.85	1393748.57	0.10
83	488950.41	1393746.07	0.10

84	488795.26	1393694.05	0.10
85	488707.92	1393661.83	0.10
86	488703.47	1393664.65	0.10
87	488699.37	1393667.22	0.10
88	488676.11	1393681.87	0.10
89	488664.47	1393689.19	0.10
90	488663.67	1393689.70	0.10
91	488625.78	1393713.56	0.10
92	488621.85	1393716.04	0.10
93	488617.94	1393718.50	0.10
94	488596.55	1393732.36	0.10
95	488595.14	1393733.27	0.10
96	488592.25	1393735.14	0.10
97	488585.66	1393739.42	0.10
98	488583.14	1393741.04	0.10
99	488581.56	1393742.07	0.10
100	488577.54	1393744.67	0.10
101	488573.73	1393747.13	0.10
102	488572.33	1393748.05	0.10
103	488570.85	1393749.00	0.10
104	488559.01	1393756.67	0.10
105	488475.46	1393811.43	0.10
106	488467.70	1393814.69	0.10
107	488464.20	1393816.17	0.10
108	488399.32	1393843.42	0.10
1	488395.43	1393845.05	0.10
109	488349.21	1393864.47	0.10
110	488342.07	1393853.29	0.10
111	488322.92	1393822.31	0.10
112	488326.39	1393820.91	0.10
113	488340.99	1393844.53	0.10
114	488353.34	1393862.74	0.10
109	488349.21	1393864.47	0.10
115	487808.32	1392951.20	0.10
116	487833.02	1392987.84	0.10
117	487829.51	1392993.71	0.10
118	487812.65	1393021.90	0.10
119	487804.96	1393289.50	0.10
120	487801.72	1393305.30	0.10
121	487797.22	1393327.23	0.10
122	487790.90	1393357.99	0.10
123	487790.11	1393361.88	0.10
124	487765.95	1393479.55	0.10
125	487762.03	1393498.60	0.10

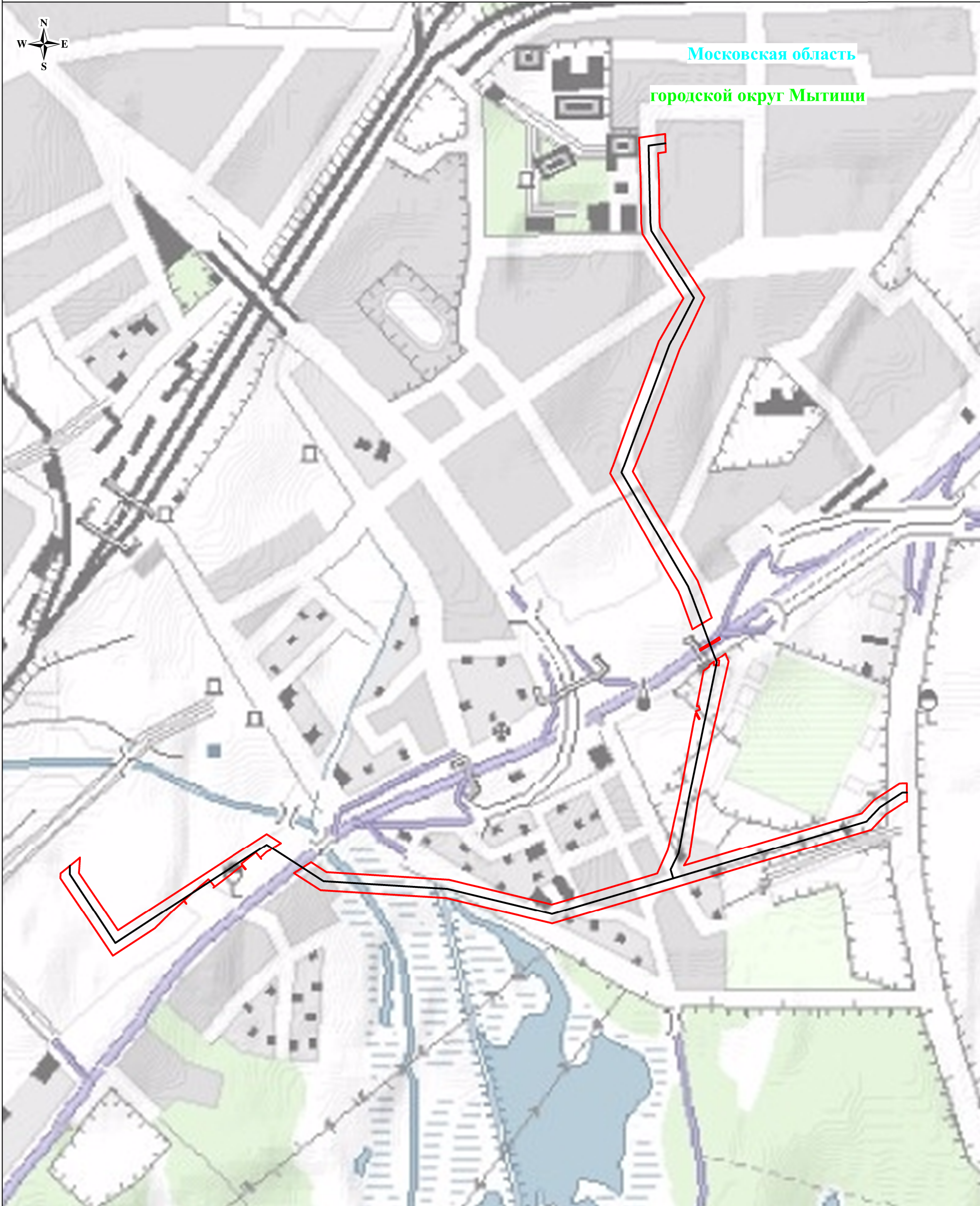
126	487758.43	1393516.17	0.10
127	487759.74	1393520.18	0.10
128	487761.51	1393525.55	0.10
129	487779.77	1393580.91	0.10
130	487784.77	1393596.07	0.10
131	487819.10	1393700.19	0.10
132	487820.05	1393703.07	0.10
133	487833.73	1393744.54	0.10
134	487886.33	1393765.72	0.10
135	487927.13	1393773.45	0.10
136	487933.34	1393774.62	0.10
137	487944.76	1393776.79	0.10
138	487955.36	1393778.80	0.10
139	488001.36	1393787.53	0.10
140	488001.88	1393787.63	0.10
141	488002.41	1393787.70	0.10
142	488021.21	1393790.64	0.10
143	488026.16	1393791.41	0.10
144	488147.76	1393810.40	0.10
145	488165.71	1393813.20	0.10
146	488185.66	1393816.32	0.10
147	488173.47	1393824.38	0.10
148	488174.45	1393825.83	0.10
149	488190.21	1393817.03	0.10
150	488190.37	1393817.05	0.10
151	488194.49	1393825.88	0.10
152	488201.92	1393822.85	0.10
153	488201.41	1393820.34	0.10
154	488201.23	1393818.75	0.10
155	488243.50	1393825.35	0.10
156	488246.78	1393825.85	0.10
157	488278.72	1393830.84	0.10
158	488287.72	1393842.65	0.10
159	488292.35	1393843.71	0.10
160	488299.89	1393853.43	0.10
161	488292.02	1393852.97	0.10
162	488291.35	1393863.95	0.10
163	488302.34	1393864.61	0.10
164	488302.79	1393857.21	0.10
165	488308.93	1393865.15	0.10
166	488318.41	1393877.42	0.10
167	488300.81	1393884.82	0.10
168	488294.14	1393883.56	0.10
169	488280.94	1393881.07	0.10
170	488263.97	1393877.86	0.10
171	488261.52	1393877.39	0.10

172	488252.78	1393875.74	0.10
173	488177.31	1393861.49	0.10
174	488162.40	1393858.66	0.10
175	488153.34	1393856.96	0.10
176	488114.58	1393849.63	0.10
177	488108.87	1393848.55	0.10
178	488106.65	1393848.13	0.10
179	488102.20	1393847.29	0.10
180	488088.51	1393844.71	0.10
181	488085.35	1393844.11	0.10
182	488068.96	1393841.01	0.10
183	488036.04	1393834.80	0.10
184	488018.97	1393831.56	0.10
185	487995.49	1393827.13	0.10
186	487873.19	1393813.35	0.10
187	487853.02	1393802.16	0.10
188	487902.04	1393948.93	0.10
189	487980.05	1394186.40	0.10
190	488010.24	1394213.35	0.10
191	488043.87	1394261.08	0.10
192	488048.18	1394267.21	0.10
193	488048.49	1394271.48	0.10
194	488049.31	1394283.13	0.10
195	488009.35	1394285.26	0.10
196	488009.06	1394281.14	0.10
197	488005.39	1394275.93	0.10
198	487997.62	1394264.90	0.10
199	487980.18	1394240.15	0.10
200	487945.38	1394209.09	0.10
201	487864.06	1393961.53	0.10
202	487798.66	1393765.94	0.10
203	487717.08	1393518.58	0.10
204	487727.99	1393465.45	0.10
205	487732.77	1393442.17	0.10
206	487761.19	1393303.72	0.10
207	487765.07	1393284.87	0.10
208	487765.30	1393276.95	0.10
209	487772.95	1393010.33	0.10
210	487805.16	1392956.48	0.10
115	487808.32	1392951.20	0.10
211	487873.10	1392920.83	0.10
212	487862.06	1392903.85	0.10
213	487857.56	1392897.21	0.10
214	487856.31	1392897.21	0.10
215	487856.29	1392895.63	0.10

216	487852.09	1392889.63	0.10
217	487841.00	1392878.39	0.10
218	487839.68	1392876.25	0.10
219	487836.55	1392879.01	0.10
220	487836.55	1392879.00	0.10
221	487850.64	1392866.58	0.10
222	487824.68	1392836.05	0.10
223	487813.46	1392845.94	0.10
224	487813.46	1392845.94	0.10
225	487815.31	1392844.31	0.10
226	487814.10	1392843.45	0.10
227	487812.61	1392844.72	0.10
228	487812.61	1392844.72	0.10
229	487820.70	1392837.74	0.10
230	487770.73	1392775.88	0.10
231	487772.93	1392778.60	0.10
232	487780.21	1392772.24	0.10
233	487788.44	1392764.08	0.10
234	487785.43	1392760.90	0.10
235	487777.54	1392752.55	0.10
236	487775.24	1392749.49	0.10
237	487773.79	1392747.73	0.10
238	487771.74	1392745.56	0.10
239	487768.27	1392741.93	0.10
240	487764.81	1392738.32	0.10
241	487762.79	1392736.17	0.10
242	487763.19	1392735.81	0.10
243	487740.86	1392712.64	0.10
244	487734.72	1392717.96	0.10
245	487733.47	1392717.89	0.10
246	487739.75	1392712.26	0.10
247	487712.81	1392684.33	0.10
248	487677.99	1392650.86	0.10
249	487677.88	1392650.98	0.10
250	487615.72	1392561.21	0.10
251	487780.09	1392440.82	0.10
252	487790.66	1392441.15	0.10
253	487820.38	1392475.40	0.10
254	487826.39	1392482.32	0.10
255	487826.27	1392482.32	0.10
256	487806.04	1392481.67	0.10
257	487801.45	1392481.53	0.10
258	487800.85	1392481.50	0.10
259	487796.73	1392481.37	0.10
260	487792.61	1392481.24	0.10
261	487786.15	1392485.97	0.10



262	487765.78	1392500.89	0.10
263	487670.78	1392570.46	0.10
264	487772.64	1392717.55	0.10
265	487892.21	1392888.86	0.10
211	487873.10	1392920.83	0.10

Схема расположения границ публичного сервитута



Масштаб: 1:8000

Используемые условные знаки и обозначения:

-  - обозначение границы публичного сервитута
-  - обозначение линии электропередачи



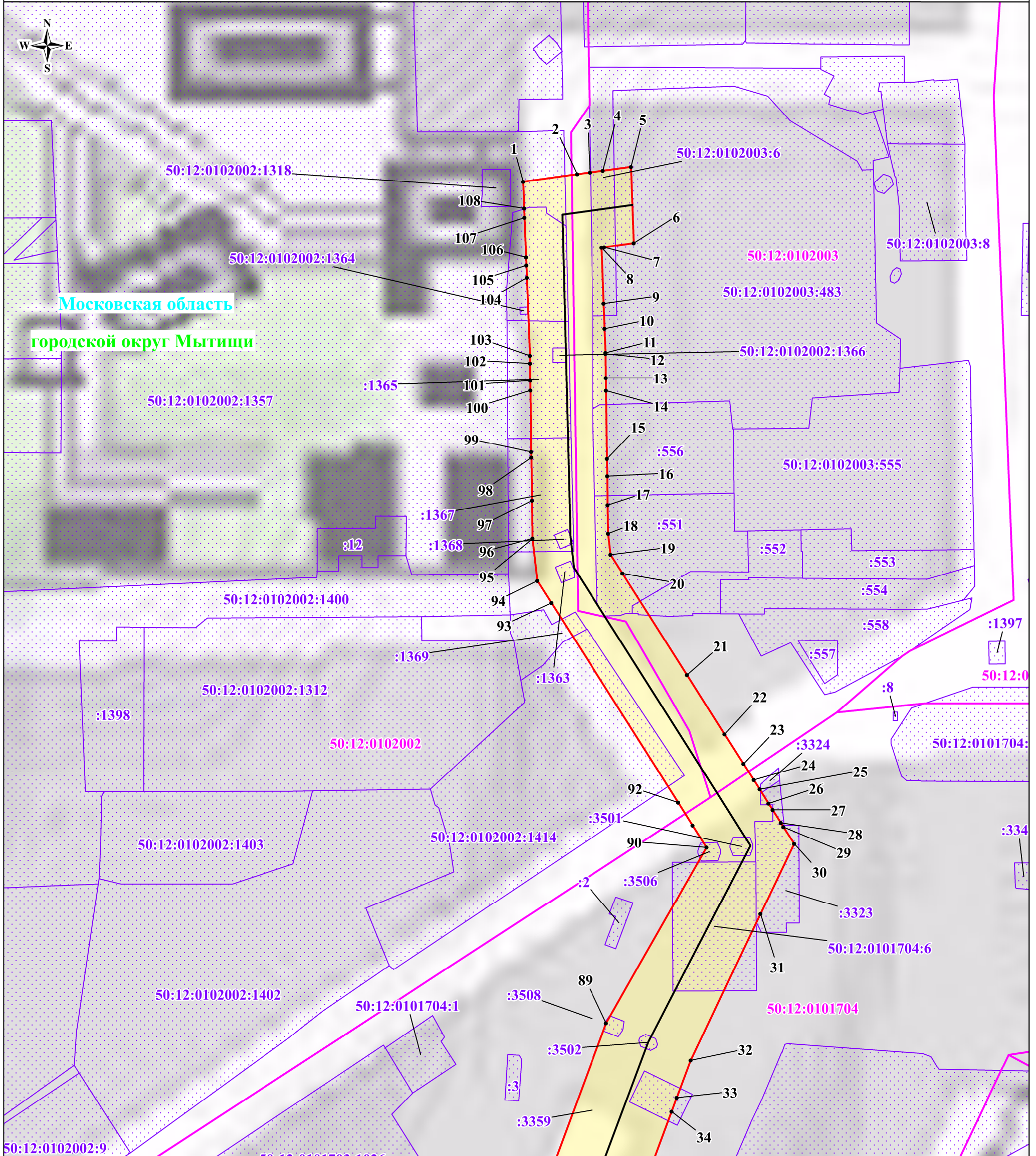
-  - обозначение муниципального образования
-  - обозначение субъекта

Схема расположения границ публичного сервитута

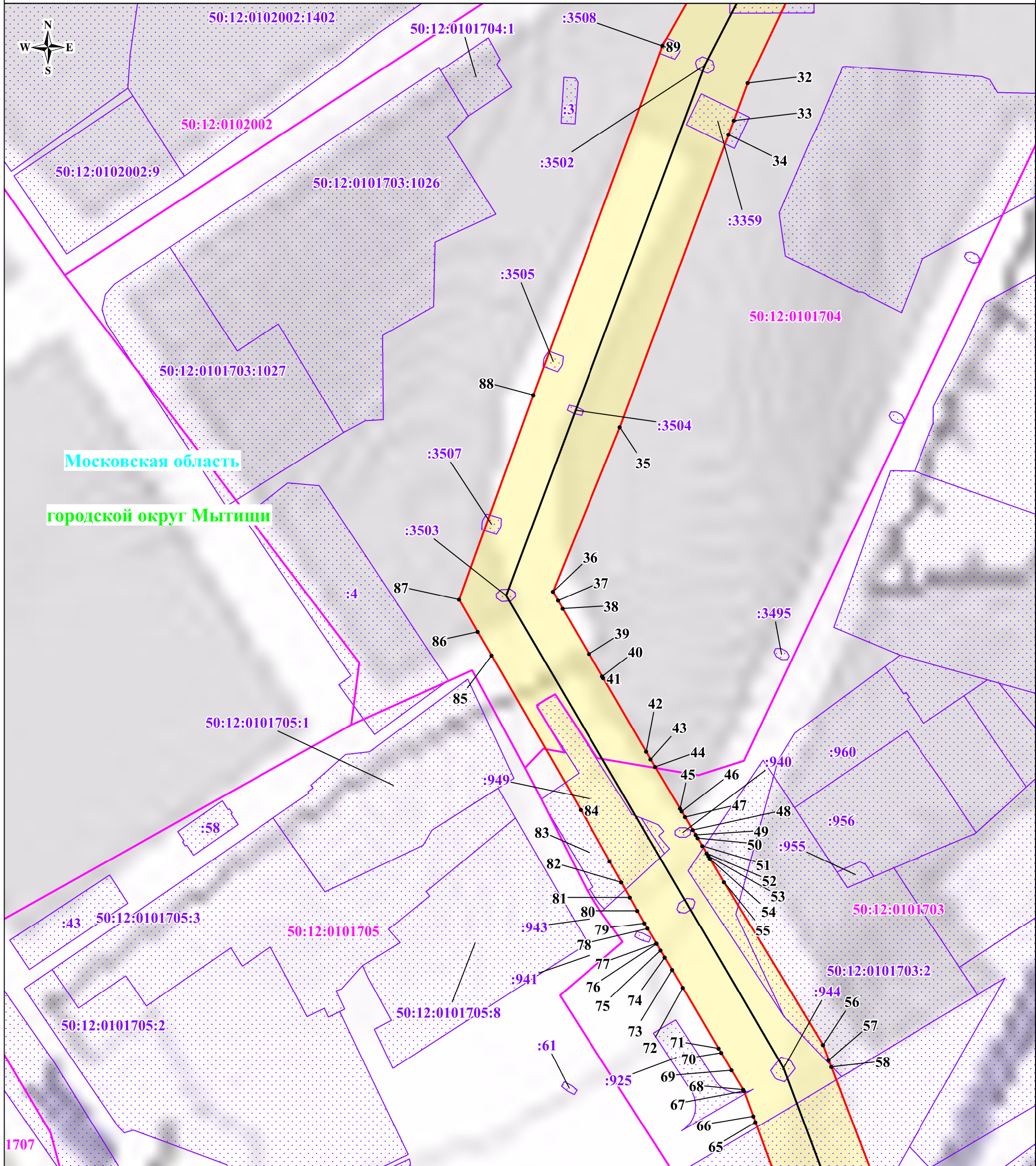


Масштаб: 1:2000

Используемые условные знаки и обозначения:

- обозначение границы публичного сервитута
- обозначение границы земельного участка
- обозначение границы кадастрового квартала
- обозначение линии электропередачи
- обозначение границы охранной зоны линии электропередачи
- 1 - обозначение характерной точки границы публичного сервитута
- 50:12:0102002 - обозначение номера кадастрового квартала
- 50:12:0102003:8 - обозначение кадастрового номера земельного участка
- городской округ Мытищи - обозначение муниципального образования
- Московская область - обозначение субъекта

Схема расположения границ публичного сервитута

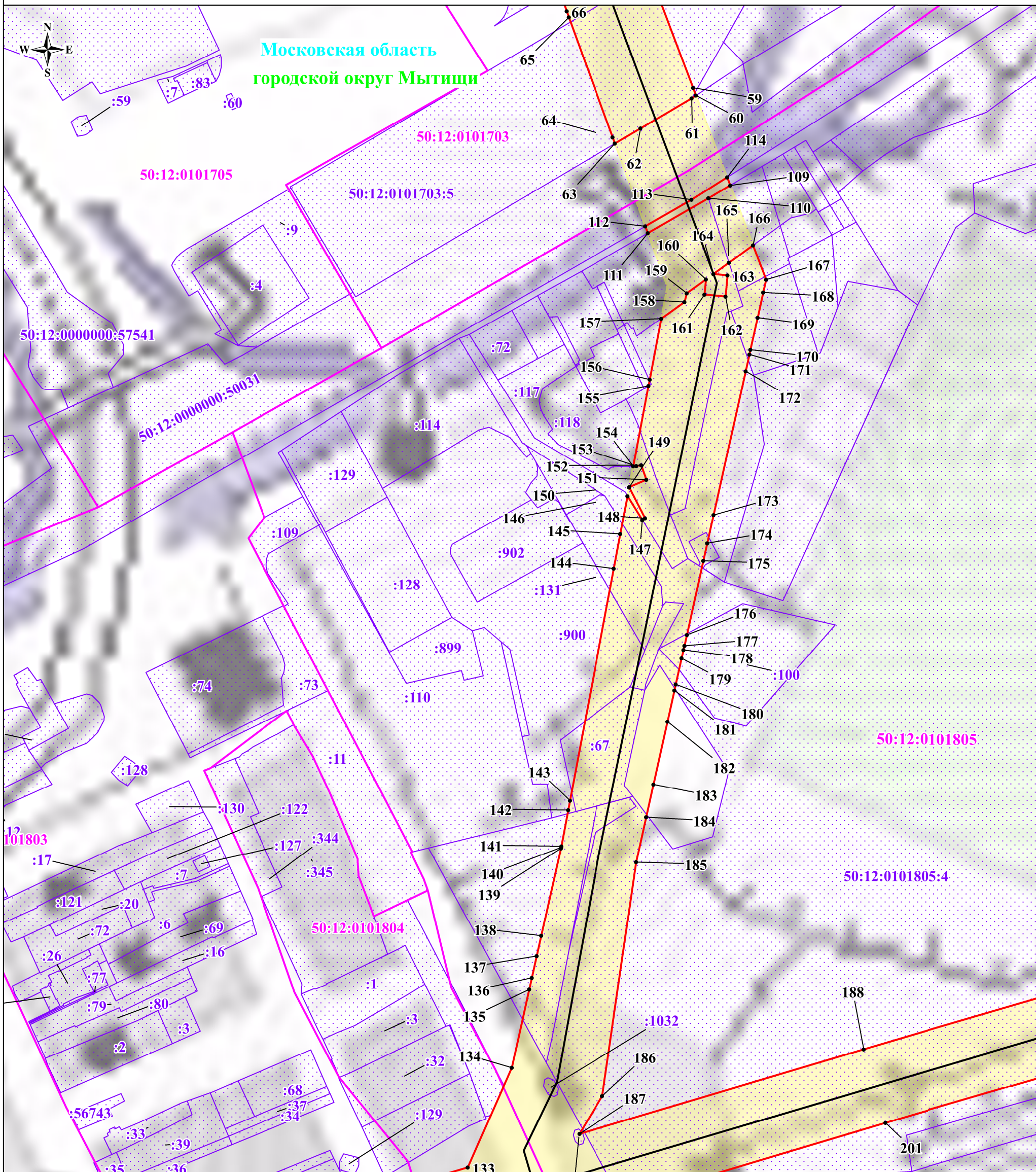


Масштаб: 1:2000

Используемые условные знаки и обозначения:

- обозначение границы публичного сервитута
- обозначение границы земельного участка
- обозначение границы кадастрового квартала
- обозначение линии электропередачи
- обозначение границы охранной зоны линии электропередачи
- 1 - обозначение характерной точки границы публичного сервитута
- 50:12:0102002 - обозначение номера кадастрового квартала
- 50:12:0102003:8 - обозначение кадастрового номера земельного участка
- городской округ Мытищи - обозначение муниципального образования
- Московская область - обозначение субъекта

Схема расположения границ публичного сервитута

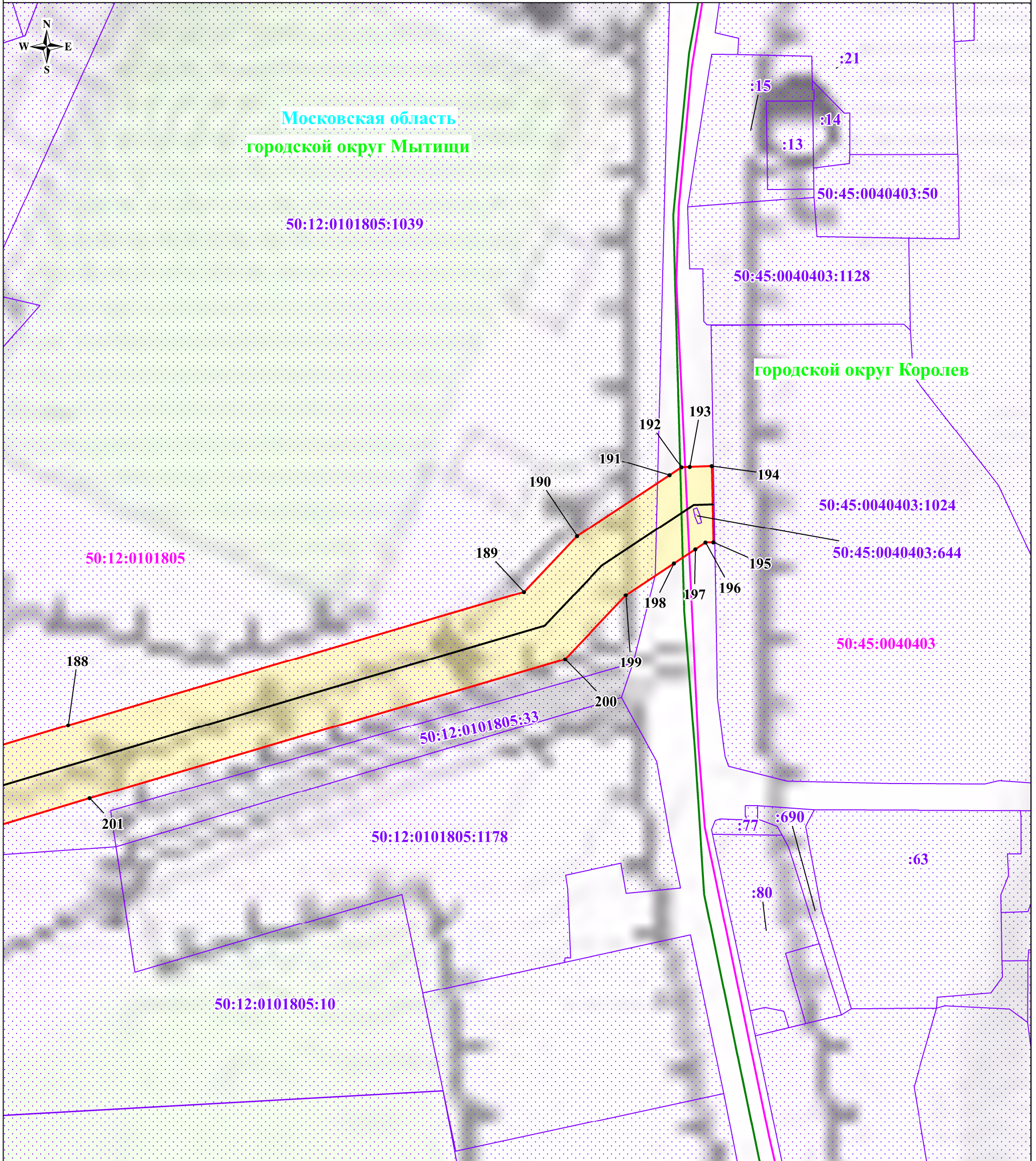


Масштаб: 1:2000

Используемые условные знаки и обозначения:

- обозначение границы публичного сервитута
- обозначение границы земельного участка
- обозначение границы кадастрового квартала
- обозначение линии электропередачи
- обозначение границы охранной зоны линии электропередачи
- обозначение характерной точки границы публичного сервитута
- 50:12:0102002 - обозначение номера кадастрового квартала
- 50:12:0102003:8 - обозначение кадастрового номера земельного участка
- городской округ Мытищи - обозначение муниципального образования
- Московская область - обозначение субъекта

Схема расположения границ публичного сервитута

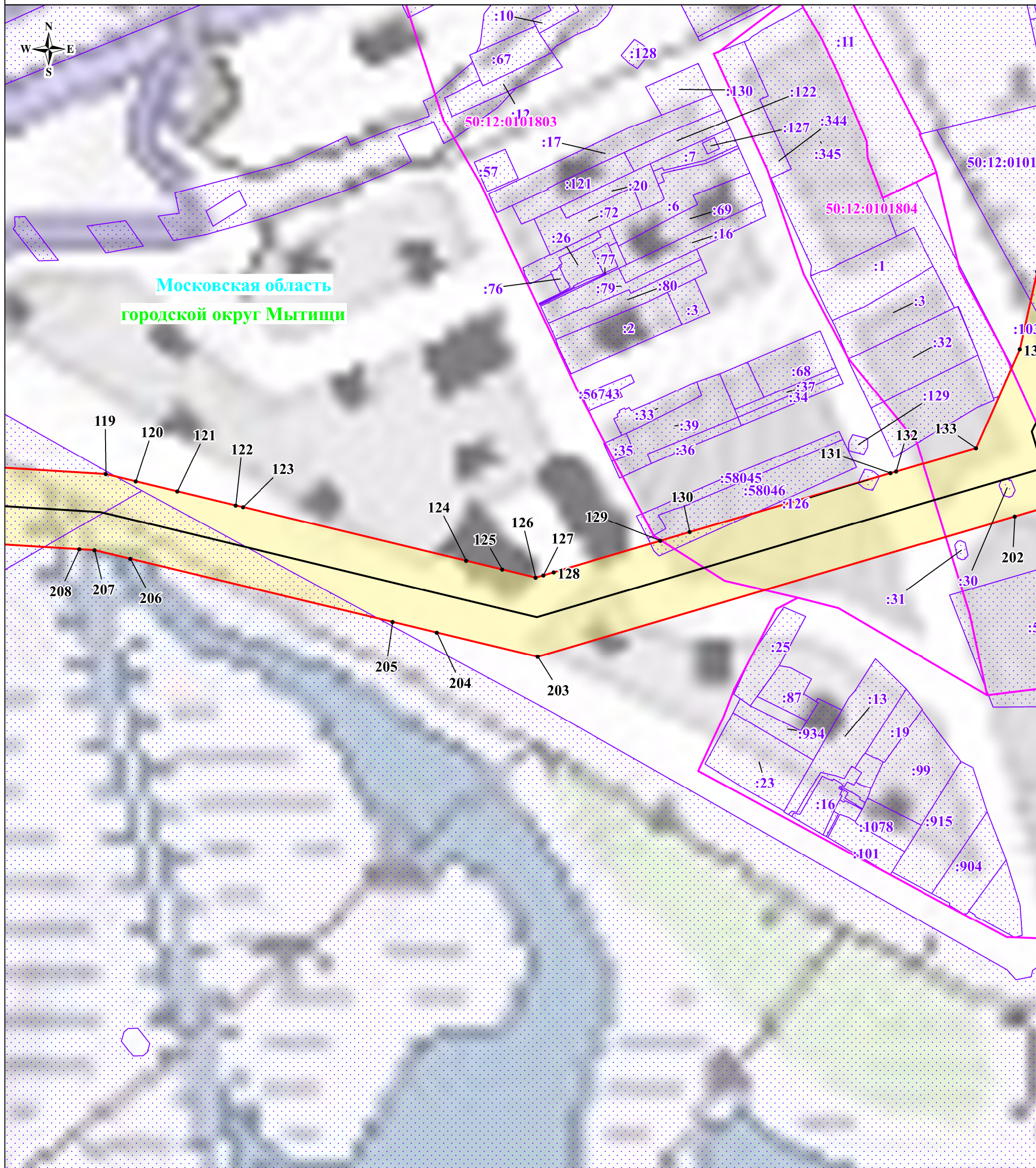


Масштаб: 1:2000

Используемые условные знаки и обозначения:

- обозначение границы публичного сервитута
- обозначение границы земельного участка
- обозначение границы кадастрового квартала
- обозначение линии электропередачи
- обозначение границы охранной зоны линии электропередачи
- 1 - обозначение характерной точки границы публичного сервитута
- 50:12:0102002 - обозначение номера кадастрового квартала
- 50:12:0102003:8 - обозначение кадастрового номера земельного участка
- городской округ Мытищи - обозначение муниципального образования
- Московская область - обозначение субъекта

Схема расположения границ публичного сервитута

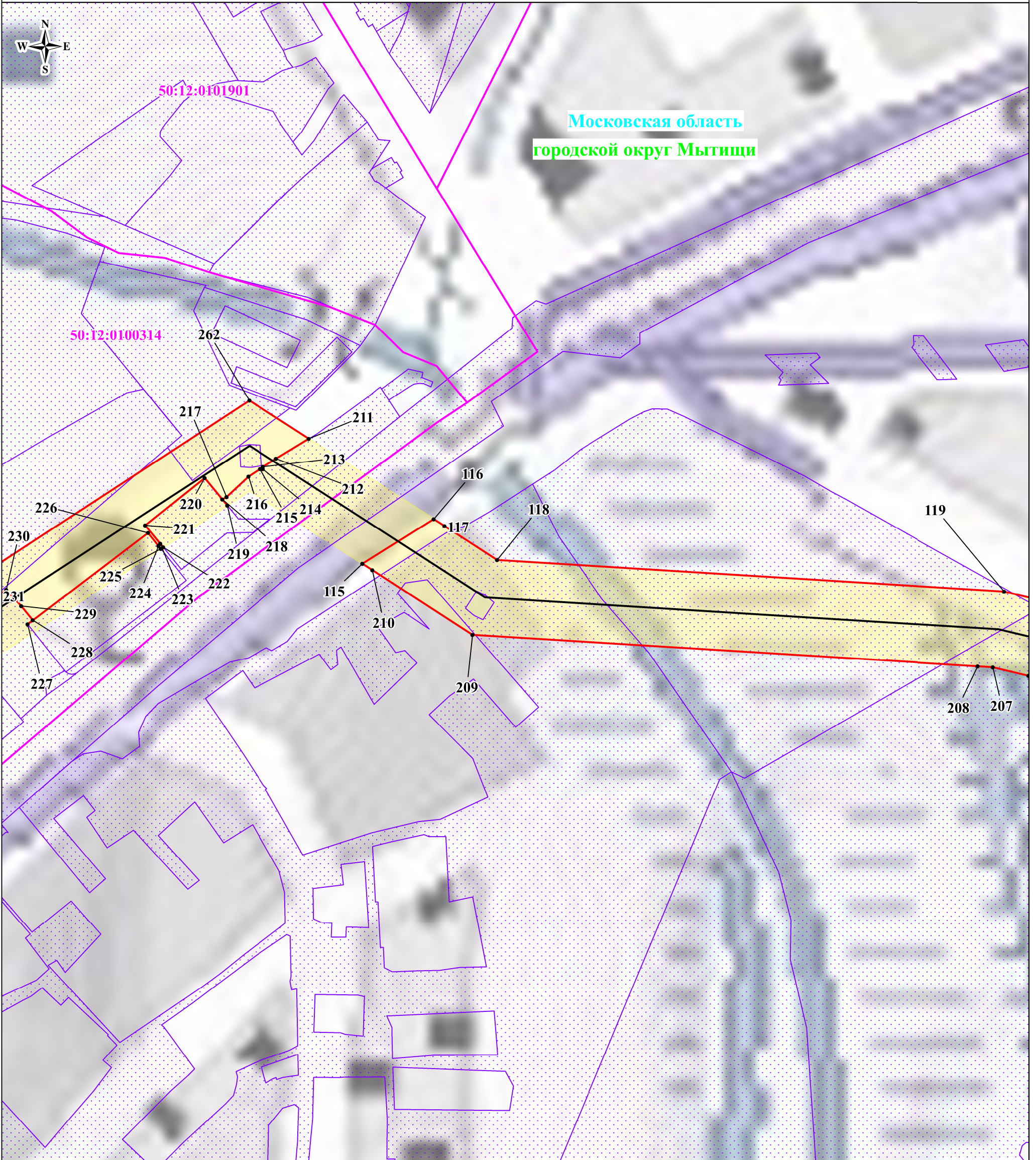


Масштаб: 1:2000

Используемые условные знаки и обозначения:

- обозначение границы публичного сервитута
- обозначение границы земельного участка
- обозначение границы кадастрового квартала
- обозначение линии электропередачи
- обозначение границы охранной зоны линии электропередачи
- 1 - обозначение характерной точки границы публичного сервитута
- 50:12:0102002 - обозначение номера кадастрового квартала
- 50:12:0102003:8 - обозначение кадастрового номера земельного участка
- городской округ Мытищи - обозначение муниципального образования
- Московская область - обозначение субъекта

Схема расположения границ публичного сервитута

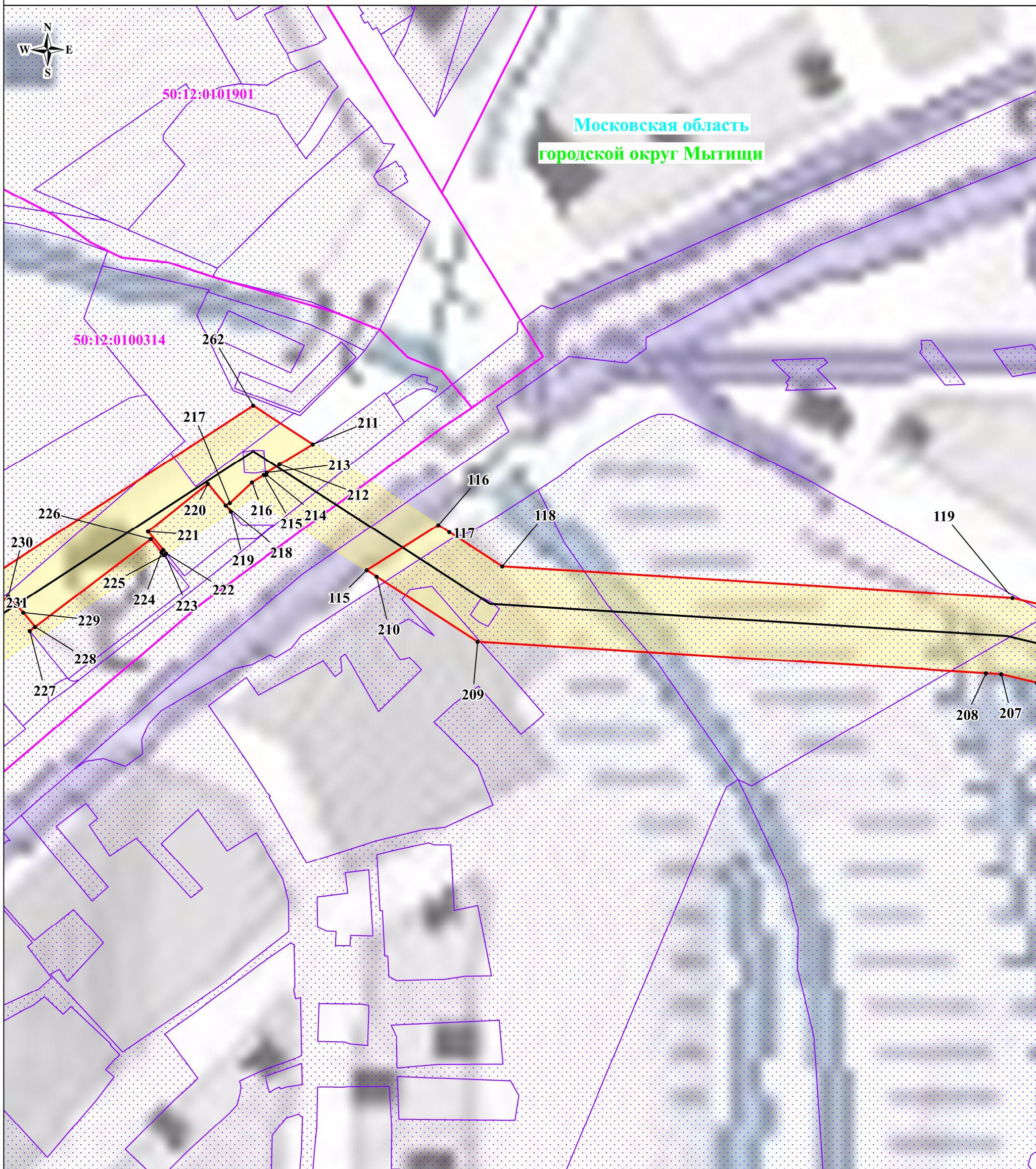


Масштаб: 1:2000

Используемые условные знаки и обозначения:

- обозначение границы публичного сервитута
- обозначение границы земельного участка
- обозначение границы кадастрового квартала
- обозначение линии электропередачи
- обозначение границы охранной зоны линии электропередачи
- 1 - обозначение характерной точки границы публичного сервитута
- 50:12:0102002 - обозначение номера кадастрового квартала
- 50:12:0102003:8 - обозначение кадастрового номера земельного участка
- городской округ Мытищи - обозначение муниципального образования
- Московская область - обозначение субъекта

Схема расположения границ публичного сервитута



Масштаб: 1:2000

Используемые условные знаки и обозначения:

- обозначение границы публичного сервитута
- обозначение границы земельного участка
- обозначение границы кадастрового квартала
- обозначение линии электропередачи
- обозначение границы охранной зоны линии электропередачи
- обозначение характерной точки границы публичного сервитута
- 50:12:0102002 - обозначение номера кадастрового квартала
- 50:12:0102003:8 - обозначение кадастрового номера земельного участка
- городской округ Мытищи - обозначение муниципального образования
- Московская область - обозначение субъекта